# Etude de préfiguration pour la mise en place de ZMEL dans la Grande Baie

# Usages retenus à l'issue de la concertation
# Zones 1 et 2

CACEM
Communauté d'Agglomération du Centre de la Martinique

CONTRAT DE LA GRANDE BAIE MARTINIQUE

**Légende**

- Commune
- Tampon de 300m aux abords des communes
- Périmètre du Contrat Baie Fort de France
- Trous à cyclone
- Isobathes en m NGF
- STEP
- Zones favorables au mouillage

**Zones réglementaires de SARA**

- Reste
- Zones de restriction r1 et r2

*Réserve Genipa (tracé non officiel)*

- Zone de réserve
- Zone de protection renforcée

**Usages**

- Liaisons des navettes
- Zones côtières contaminées par la chlordécone
- Cantonnements de pêche en vigueur en 2017
- Senne
- Foret

*Zones réglementant les usages en mer en Martinique*

- Chenal
- ZIM
- ZML
- ZMO
- Zone maritime et fluviale de régulation du port de FdF
- ZML préexistante

*Services existants*

- Ports / Marinas
- Services
- Embarcadères
- Mise à l'eau
- Zone de baignade
- Zone technique

**Biocenose Benthiques**

- Communauté corallienne
- Communautés de spongiaires et gorgonaires
- Communauté mixte
- Herbier
- Communauté algale
- Communauté de fonds meubles nus
- Mangroves

N

Rivière Fond Lahaye

SCHOELCHER

Rivière Case-Navire

Rivière Case-Navire

-10 m

-20 m

1

2

Fond Lahaye

Anse Collat

Anse Madame

0 200 400 m

BRL Ingénierie

Source : SHOM, Observatoire de l'eau Martinique, BD_Topo
Réalisé le : 2/4/2025
Format d'impression : A3
Projection : WGS84 UTM zone 20N

Réference document : 13_Atlas_Zones_V3.qgz / Mise en page : A3_Paysage

# Etude de préfiguration pour la mise en place de ZMEL dans la Grande Baie

# Usages retenus à l'issue de la concertation
# Zones 3 et 4

CACEM
Communauté d'Agglomération du Centre de la Martinique

CONTRAT DE LA GRANDE BAIE MARTINIQUE

**Légende**

- Commune
- Tampon de 300m aux abords des communes
- Périmètre du Contrat Baie Fort de France
- Trous à cyclone
- Isobathes en m NGF
- STEP
- Zones favorables au mouillage

**Zones réglementaires de SARA**

- Reste
- Zones de restriction r1 et r2

*Réserve Genipa (tracé non officiel)*

- Zone de réserve
- Zone de protection renforcée

**Usages**

- Liaisons des navettes
- Zones côtières contaminées par la chlordécone
- Cantonnements de pêche en vigueur en 2017
- Senne
- Foret

*Zones réglementant les usages en mer en Martinique*

- Chenal
- ZIM
- ZML
- ZMO
- Zone maritime et fluviale de régulation du port de FdF
- ZML préexistante

*Services existants*

- Ports / Marinas
- Services
- Embarcadères
- Mise à l'eau
- Zone de baignade
- Zone technique

**Biocenose Benthiques**

- Communauté corallienne
- Communautés de spongiaires et gorgonaires
- Communauté mixte
- Herbier
- Communauté algale
- Communauté de fonds meubles nus
- Mangroves

BRL Ingénierie

Source : SHOM, Observatoire de l'eau Martinique, BD_Topo
Réalisé le : 2/4/2025
Format d'impression : A3
Projection : WGS84 UTM zone 20N

Référence document : I3_Atlas_Zones_V3.qgz / Mise en page : A3_Paysage

N

Rivière Fond Nigaud

SCHOELCHER

FORT-DE-FRANCE

Plage Madiana

Ponton Batelière

-10 m

-20 m

3

4

5

0 200 400 m

# Etude de préfiguration pour la mise en place de ZMEL dans la Grande Baie

# Usages retenus à l'issue de la concertation
# Zone 5

CACEM
Communauté d'Agglomération du Centre de la Martinique

CONTRAT DE LA GRANDE BAIE MARTINIQUE

**Légende**

- Commune
- Tampon de 300m aux abords des communes
- Périmètre du Contrat Baie Fort de France
- Trous à cyclone
- Isobathes en m NGF
- STEP
- Zones favorables au mouillage

**Zones réglementaires de SARA**

- Reste
- Zones de restriction r1 et r2

*Réserve Genipa (tracé non officiel)*

- Zone de réserve
- Zone de protection renforcée

**Usages**

- Liaisons des navettes
- Zones côtières contaminées par la chlordécone
- Cantonnements de pêche en vigueur en 2017
- Senne
- Foret

*Zones réglementant les usages en mer en Martinique*

- Chenal
- ZIM
- ZML
- ZMO
- Zone maritime et fluviale de régulation du port de FdF
- ZML préexistante

*Services existants*

- Ports / Marinas
- Services
- Embarcadères
- Mise à l'eau
- Zone de baignade
- Zone technique

**Biocenose Benthiques**

- Communauté corallienne
- Communautés de spongiaires et gorgonaires
- Communauté mixte
- Herbier
- Communauté algale
- Communauté de fonds meubles nus
- Mangroves

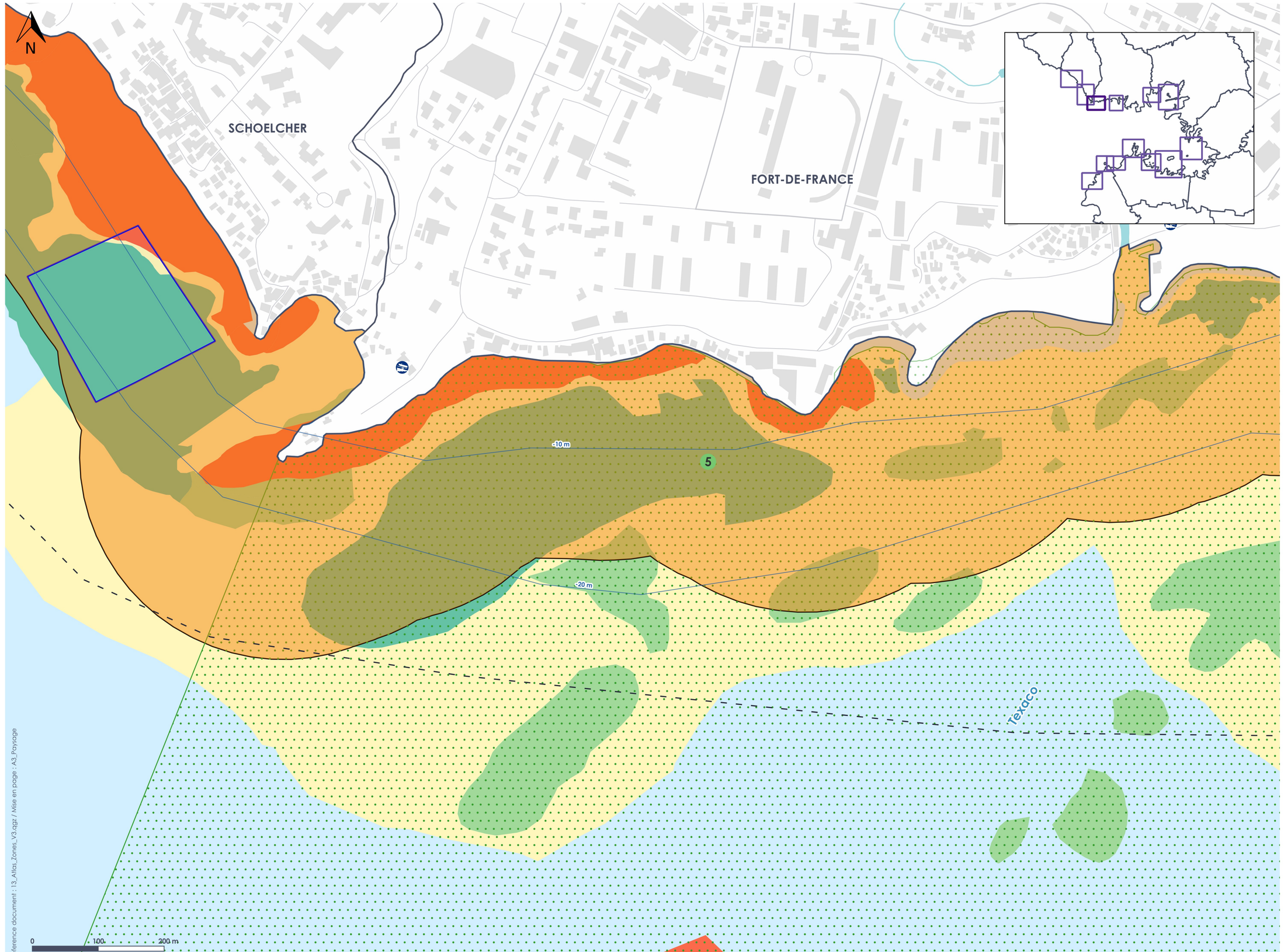


BRL Ingénierie

Source : SHOM, Observatoire de l'eau Martinique, BD_Topo
Réalisé le : 2/4/2025
Format d'impression : A3
Projection : WGS84 UTM zone 20N

Référence document : 13_Atlas_Zones_V3.qgz / Mise en page : A3_Paysage

# Etude de préfiguration pour la mise en place de ZMEL dans la Grande Baie

# Usages retenus à l'issue de la concertation
# Zone 6

CACEM
Communauté d'Agglomération du Centre de la Martinique

CONTRAT DE LA GRANDE BAIE MARTINIQUE

**Légende**

- Commune
- Tampon de 300m aux abords des communes
- Périmètre du Contrat Baie Fort de France
- Trous à cyclone
- Isobathes en m NGF
- STEP
- Zones favorables au mouillage

**Zones réglementaires de SARA**

- Reste
- Zones de restriction r1 et r2

*Réserve Genipa (tracé non officiel)*

- Zone de réserve
- Zone de protection renforcée

**Usages**

- Liaisons des navettes
- Zones côtières contaminées par la chlordécone
- Cantonnements de pêche en vigueur en 2017
- Senne
- Foret

*Zones réglementant les usages en mer en Martinique*

- Chenal
- ZIM
- ZML
- ZMO
- Zone maritime et fluviale de régulation du port de FdF
- ZML préexistante

*Services existants*

- Ports / Marinas
- Services
- Embarcadères
- Mise à l'eau
- Zone de baignade
- Zone technique

**Biocenose Benthiques**

- Communauté corallienne
- Communautés de spongiaires et gorgonaires
- Communauté mixte
- Herbier
- Communauté algale
- Communauté de fonds meubles nus
- Mangroves

BRL Ingénierie

Source : SHOM, Observatoire de l'eau Martinique, BD_Topo
Réalisé le : 2/4/2025
Format d'impression : A3
Projection : WGS84 UTM zone 20N

N

FORT-DE-FRANCE

YCM

Fort St Louis

GPM.

GPM OUEST

Vedettes Tropicales

La Francaise

Baie des Flamands

6

7

8

-10 m

-20 m

0 200 400 m

Référence document : I3_Atlas_Zones_V3.qgz / Mise en page : A3_Paysage

# Etude de préfiguration pour la mise en place de ZMEL dans la Grande Baie

# Usages retenus à l'issue de la concertation
# Zone 10

CACEM
Communauté d'Agglomération du Centre de la Martinique

CONTRAT DE LA GRANDE BAIE MARTINIQUE

**Légende**

- Commune
- Tampon de 300m aux abords des communes
- Périmètre du Contrat Baie Fort de France
- Trous à cyclone
- Isobathes en m NGF
- STEP
- Zones favorables au mouillage

**Zones réglementaires de SARA**

- Reste
- Zones de restriction r1 et r2

*Réserve Genipa (tracé non officiel)*

- Zone de réserve
- Zone de protection renforcée

**Usages**

- Liaisons des navettes
- Zones côtières contaminées par la chlordécone
- Cantonnements de pêche en vigueur en 2017
- Senne
- Foret

*Zones réglementant les usages en mer en Martinique*

- Chenal
- ZIM
- ZML
- ZMO
- Zone maritime et fluviale de régulation du port de FdF
- ZML préexistante

*Services existants*

- Ports / Marinas
- Services
- Embarcadères
- Mise à l'eau
- Zone de baignade
- Zone technique

**Biocenose Benthiques**

- Communauté corallienne
- Communautés de spongiaires et gorgonaires
- Communauté mixte
- Herbier
- Communauté algale
- Communauté de fonds meubles nus
- Mangroves




Référence document : 13_Atlas_Zones_V3.qgz / Mise en page : A3_Paysage

BRL Ingénierie

Source : SHOM, Observatoire de l'eau Martinique, BD_Topo
Réalisé le : 2/4/2025
Format d'impression : A3
Projection : WGS84 UTM zone 20N

# Etude de préfiguration pour la mise en place de ZMEL dans la Grande Baie

# Usages retenus à l'issue de la concertation
# Zones 11, 12 et 13

CACEM
Communauté d'Agglomération du Centre de la Martinique

CONTRAT DE LA GRANDE BAIE MARTINIQUE

**Légende**

- Commune
- Tampon de 300m aux abords des communes
- Périmètre du Contrat Baie Fort de France
- Trous à cyclone
- Isobathes en m NGF
- STEP
- Zones favorables au mouillage

**Zones réglementaires de SARA**

- Reste
- Zones de restriction r1 et r2

*Réserve Genipa (tracé non officiel)*

- Zone de réserve
- Zone de protection renforcée

**Usages**

- Liaisons des navettes
- Zones côtières contaminées par la chlordécone
- Cantonnements de pêche en vigueur en 2017
- Senne
- Foret

*Zones réglementant les usages en mer en Martinique*

- Chenal
- ZIM
- ZML
- ZMO
- Zone maritime et fluviale de régulation du port de FdF
- ZML préexistante

*Services existants*

- Ports / Marinas
- Services
- Embarcadères
- Mise à l'eau
- Zone de baignade
- Zone technique

**Biocenose Benthiques**

- Communauté corallienne
- Communautés de spongiaires et gorgonaires
- Communauté mixte
- Herbier
- Communauté algale
- Communauté de fonds meubles nus
- Mangroves

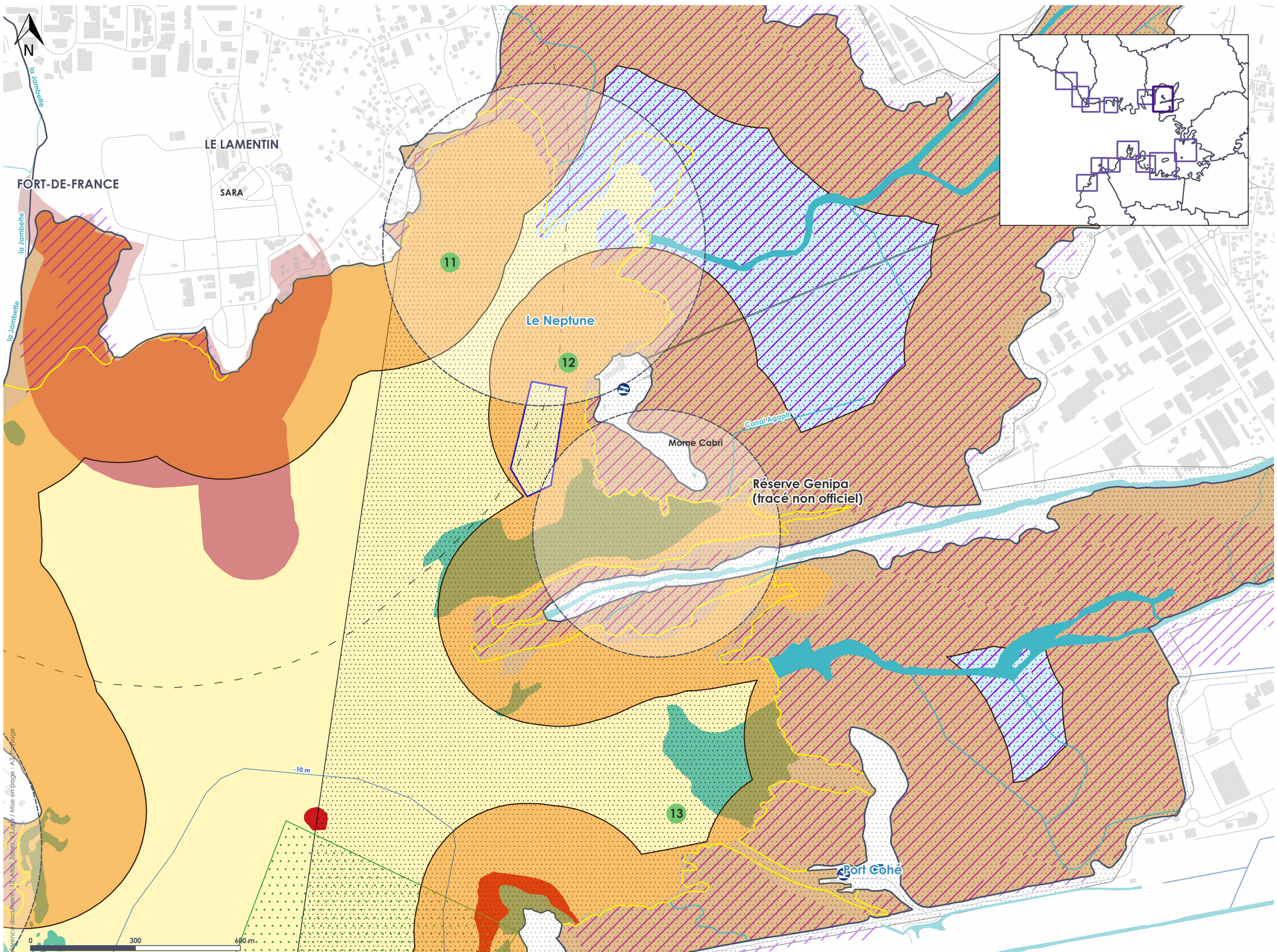


Référence document : 13-Atlas_Zones_V3.qgz / Mise en page : A3_Paysage

BRL Ingénierie

Source : SHOM, Observatoire de l'eau Martinique, BD_Topo
Réalisé le : 2/4/2025
Format d'impression : A3
Projection : WGS84 UTM zone 20N

# Etude de préfiguration pour la mise en place de ZMEL dans la Grande Baie

# Usages retenus à l'issue de la concertation
# Zone 14

CACEM
Communauté d'Agglomération du Centre de la Martinique

CONTRAT DE LA GRANDE BAIE MARTINIQUE

**Légende**

- Commune
- Tampon de 300m aux abords des communes
- Périmètre du Contrat Baie Fort de France
- Trous à cyclone
- Isobathes en m NGF
- STEP
- Zones favorables au mouillage

**Zones réglementaires de SARA**

- Reste
- Zones de restriction r1 et r2

*Réserve Genipa (tracé non officiel)*

- Zone de réserve
- Zone de protection renforcée

**Usages**

- Liaisons des navettes
- Zones côtières contaminées par la chlordécone
- Cantonnements de pêche en vigueur en 2017
- Senne
- Foret

*Zones réglementant les usages en mer en Martinique*

- Chenal
- ZIM
- ZML
- ZMO
- Zone maritime et fluviale de régulation du port de FdF
- ZML préexistante

*Services existants*

- Ports / Marinas
- Services
- Embarcadères
- Mise à l'eau
- Zone de baignade
- Zone technique

**Biocenose Benthiques**

- Communauté corallienne
- Communautés de spongiaires et gorgonaires
- Communauté mixte
- Herbier
- Communauté algale
- Communauté de fonds meubles nus
- Mangroves

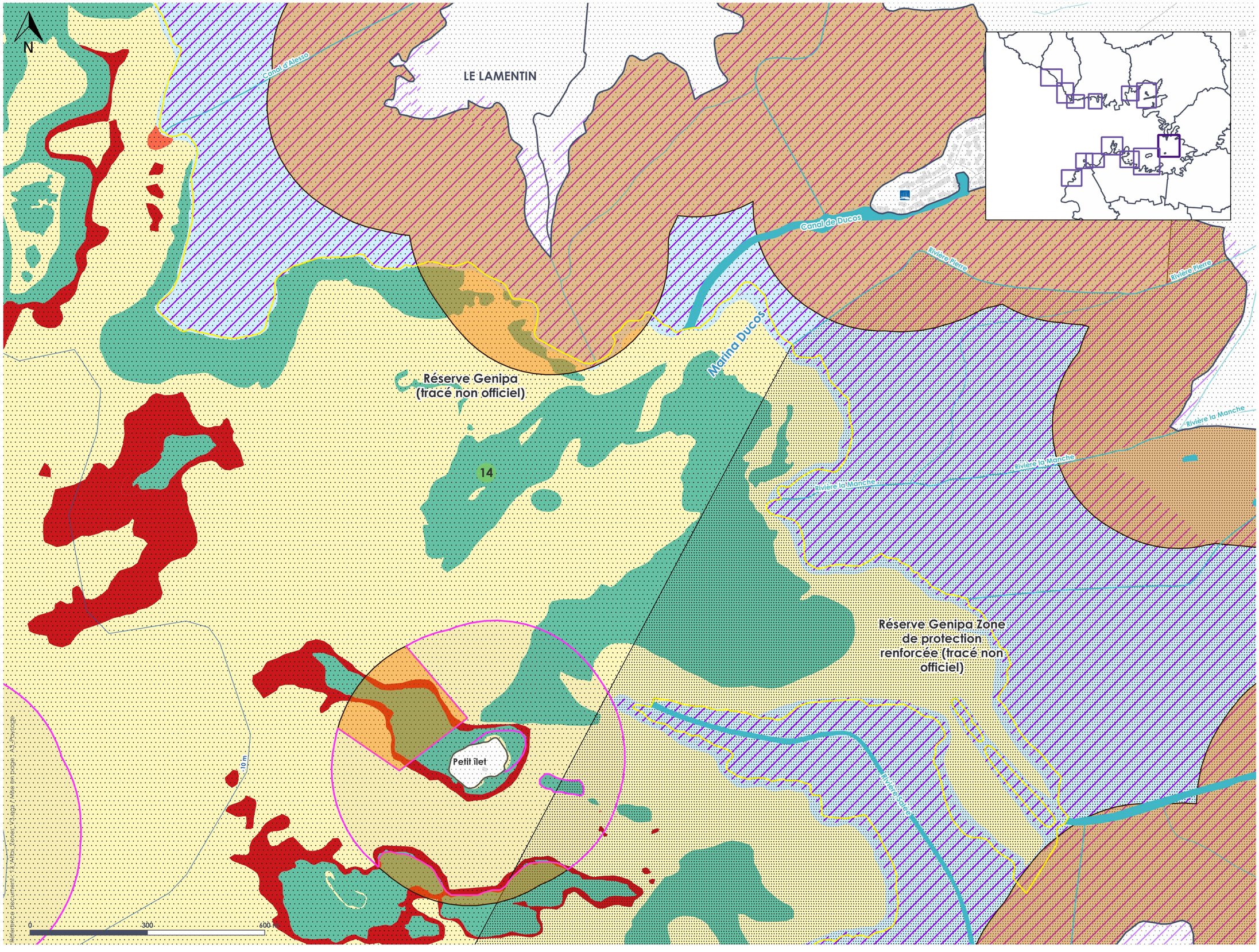


BRL Ingénierie

Source : SHOM, Observatoire de l'eau Martinique, BD_Topo
Réalisé le : 2/4/2025
Format d'impression : A3
Projection : WGS84 UTM zone 20N

Référence document : 2 Wiltz_zones_Usage_Mise en forme_AS_Doucet

# Etude de préfiguration pour la mise en place de ZMEL dans la Grande Baie

# Usages retenus à l'issue de la concertation
# Zones 15, 16 et 17

CACEM
Communauté d'Agglomération du Centre de la Martinique

CONTRAT DE LA GRANDE BAIE MARTINIQUE

**Légende**

- Commune
- Tampon de 300m aux abords des communes
- Périmètre du Contrat Baie Fort de France
- Trous à cyclone
- Isobathes en m NGF
- STEP
- Zones favorables au mouillage

**Zones réglementaires de SARA**

- Reste
- Zones de restriction r1 et r2

*Réserve Genipa (tracé non officiel)*

- Zone de réserve
- Zone de protection renforcée

**Usages**

- Liaisons des navettes
- Zones côtières contaminées par la chlordécone
- Cantonnements de pêche en vigueur en 2017
- Senne
- Foret

*Zones réglementant les usages en mer en Martinique*

- Chenal
- ZIM
- ZML
- ZMO
- Zone maritime et fluviale de régulation du port de FdF
- ZML préexistante

*Services existants*

- Ports / Marinas
- Services
- Embarcadères
- Mise à l'eau
- Zone de baignade
- Zone technique

**Biocenose Benthiques**

- Communauté corallienne
- Communautés de spongiaires et gorgonaires
- Communauté mixte
- Herbier
- Communauté algale
- Communauté de fonds meubles nus
- Mangroves

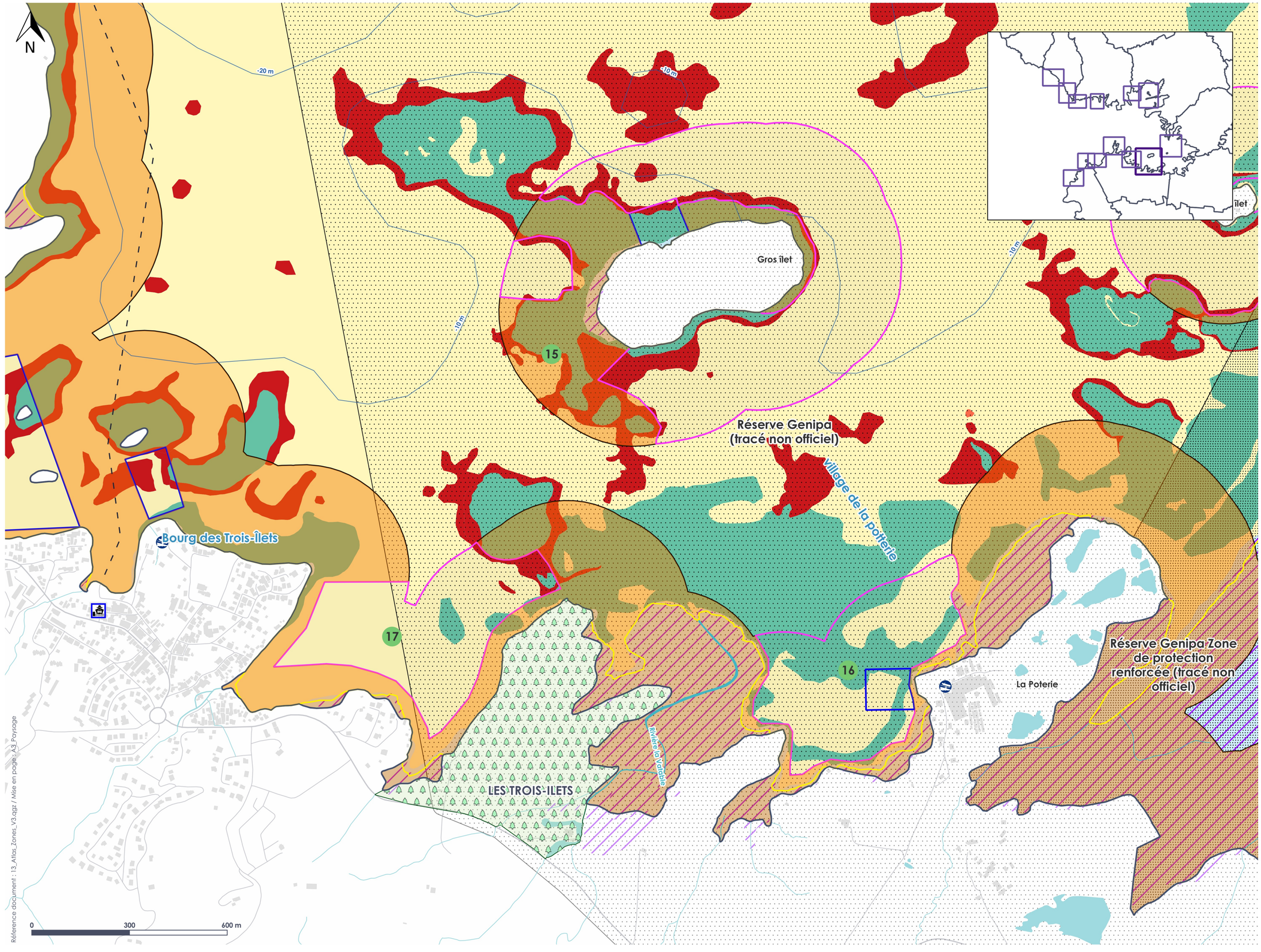


BRL Ingénierie

Source : SHOM, Observatoire de l'eau Martinique, BD_Topo
Réalisé le : 2/4/2025
Format d'impression : A3
Projection : WGS84 UTM zone 20N

Référence document : 13_Atlas_Zones_V3.qgz / Mise en page : A3 Paysage

# Etude de préfiguration pour la mise en place de ZMEL dans la Grande Baie

# Usages retenus à l'issue de la concertation
# Zone 18

CACEM
Communauté d'Agglomération du Centre de la Martinique

CONTRAT DE LA GRANDE BAIE MARTINIQUE

**Légende**

- Commune
- Tampon de 300m aux abords des communes
- Périmètre du Contrat Baie Fort de France
- Trous à cyclone
- Isobathes en m NGF
- STEP
- Zones favorables au mouillage

**Zones réglementaires de SARA**

- Reste
- Zones de restriction r1 et r2

*Réserve Genipa (tracé non officiel)*

- Zone de réserve
- Zone de protection renforcée

**Usages**

- Liaisons des navettes
- Zones côtières contaminées par la chlordécone
- Cantonnements de pêche en vigueur en 2017
- Senne
- Foret

*Zones réglementant les usages en mer en Martinique*

- Chenal
- ZIM
- ZML
- ZMO
- Zone maritime et fluviale de régulation du port de FdF
- ZML préexistante

*Services existants*

- Ports / Marinas
- Services
- Embarcadères
- Mise à l'eau
- Zone de baignade
- Zone technique

**Biocenose Benthiques**

- Communauté corallienne
- Communautés de spongiaires et gorgonaires
- Communauté mixte
- Herbier
- Communauté algale
- Communauté de fonds meubles nus
- Mangroves

N

18

17

-10 m

LES TROIS-ILETS

Bourg des Trois-Îlets

Rivière de la Tagerie

Réserve Genipa
(tracé non officiel)

0 200 400 m

Référence document : 13_Atlas_Zones_V3.qgz / Mise en page : A3_Paysage

BRL Ingénierie

Source : SHOM, Observatoire de l'eau Martinique, BD_Topo
Réalisé le : 2/4/2025
Format d'impression : A3
Projection : WGS84 UTM zone 20N

# Etude de préfiguration pour la mise en place de ZMEL dans la Grande Baie

# Usages retenus à l'issue de la concertation
# Zones 19 et 20

CACEM
Communauté d'Agglomération du Centre de la Martinique

CONTRAT DE LA GRANDE BAIE MARTINIQUE

**Légende**

- Commune
- Tampon de 300m aux abords des communes
- Périmètre du Contrat Baie Fort de France
- Trous à cyclone
- Isobathes en m NGF
- STEP
- Zones favorables au mouillage

**Zones réglementaires de SARA**

- Reste
- Zones de restriction r1 et r2

*Réserve Genipa (tracé non officiel)*

- Zone de réserve
- Zone de protection renforcée

**Usages**

- Liaisons des navettes
- Zones côtières contaminées par la chlordécone
- Cantonnements de pêche en vigueur en 2017
- Senne
- Foret

*Zones réglementant les usages en mer en Martinique*

- Chenal
- ZIM
- ZML
- ZMO
- Zone maritime et fluviale de régulation du port de FdF
- ZML préexistante

*Services existants*

- Ports / Marinas
- Services
- Embarcadères
- Mise à l'eau
- Zone de baignade
- Zone technique

**Biocenose Benthiques**

- Communauté corallienne
- Communautés de spongiaires et gorgonaires
- Communauté mixte
- Herbier
- Communauté algale
- Communauté de fonds meubles nus
- Mangroves

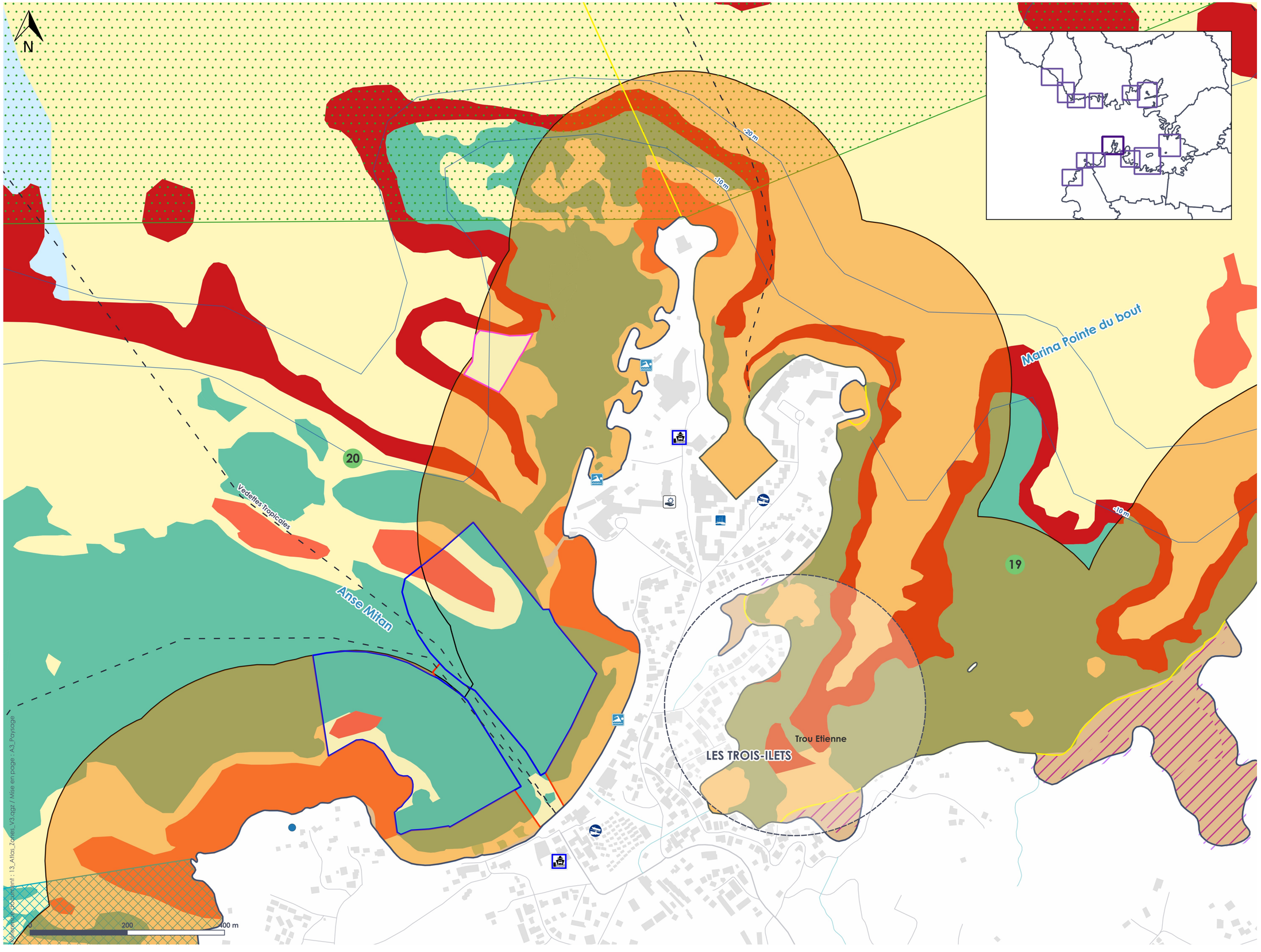


Source : SHOM, Observatoire de l'eau Martinique, BD_Topo
Réalisé le : 2/4/2025
Format d'impression : A3
Projection : WGS84 UTM zone 20N

Fichier de document : 13_Atlas_Zones_V3.qgz / Mise en page : A3_Paysage

BRL Ingénierie

# Etude de préfiguration pour la mise en place de ZMEL dans la Grande Baie

# Usages retenus à l'issue de la concertation
# Zone 21

CACEM
Communauté d'Agglomération du Centre de la Martinique

CONTRAT DE LA GRANDE BAIE MARTINIQUE

**Légende**

- Commune
- Tampon de 300m aux abords des communes
- Périmètre du Contrat Baie Fort de France
- Trous à cyclone
- Isobathes en m NGF
- STEP
- Zones favorables au mouillage

**Zones réglementaires de SARA**

- Reste
- Zones de restriction r1 et r2

*Réserve Genipa (tracé non officiel)*

- Zone de réserve
- Zone de protection renforcée

**Usages**

- Liaisons des navettes
- Zones côtières contaminées par la chlordécone
- Cantonnements de pêche en vigueur en 2017
- Senne
- Foret

*Zones réglementant les usages en mer en Martinique*

- Chenal
- ZIM
- ZML
- ZMO
- Zone maritime et fluviale de régulation du port de FdF
- ZML préexistante

*Services existants*

- Ports / Marinas
- Services
- Embarcadères
- Mise à l'eau
- Zone de baignade
- Zone technique

**Biocenose Benthiques**

- Communauté corallienne
- Communautés de spongiaires et gorgonaires
- Communauté mixte
- Herbier
- Communauté algale
- Communauté de fonds meubles nus
- Mangroves

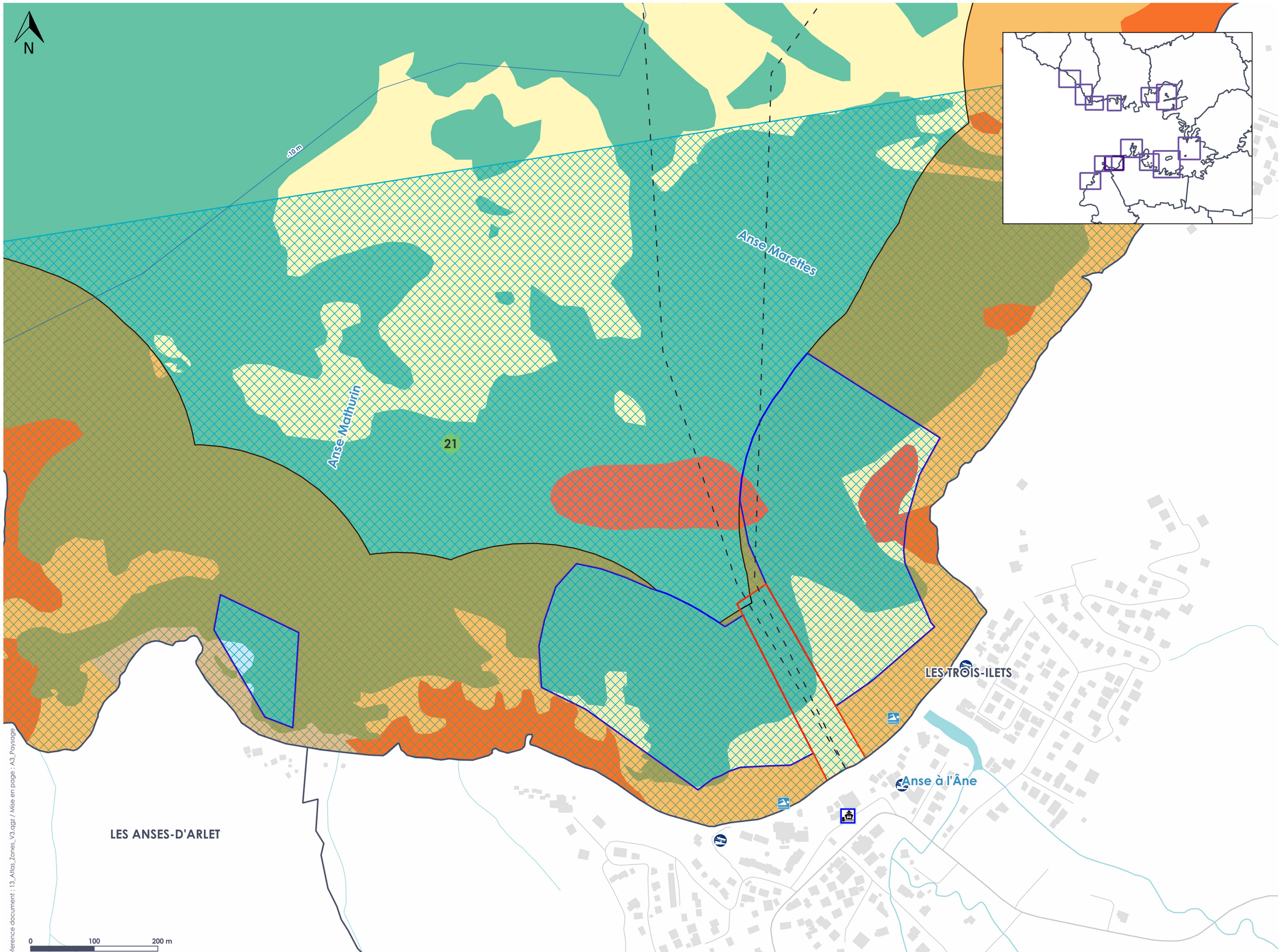


BRL Ingénierie

Source : SHOM, Observatoire de l'eau Martinique, BD_Topo
Réalisé le : 2/4/2025
Format d'impression : A3
Projection : WGS84 UTM zone 20N

Référence document : 13_Atlas_Zones_V3.qgz / Mise en page : A3_Paysage

# Etude de préfiguration pour la mise en place de ZMEL dans la Grande Baie

# Usages retenus à l'issue de la concertation
# Zone 22

CACEM
Communauté d'Agglomération du Centre de la Martinique

CONTRAT DE LA GRANDE BAIE MARTINIQUE

**Légende**

- Commune
- Tampon de 300m aux abords des communes
- Périmètre du Contrat Baie Fort de France
- Trous à cyclone
- Isobathes en m NGF
- STEP
- Zones favorables au mouillage

**Zones réglementaires de SARA**

- Reste
- Zones de restriction r1 et r2

*Réserve Genipa (tracé non officiel)*

- Zone de réserve
- Zone de protection renforcée

**Usages**

- Liaisons des navettes
- Zones côtières contaminées par la chlordécone
- Cantonnements de pêche en vigueur en 2017
- Senne
- Foret

*Zones réglementant les usages en mer en Martinique*

- Chenal
- ZIM
- ZML
- ZMO
- Zone maritime et fluviale de régulation du port de FdF
- ZML préexistante

*Services existants*

- Ports / Marinas
- Services
- Embarcadères
- Mise à l'eau
- Zone de baignade
- Zone technique

**Biocenose Benthiques**

- Communauté corallienne
- Communautés de spongiaires et gorgonaires
- Communauté mixte
- Herbier
- Communauté algale
- Communauté de fonds meubles nus
- Mangroves

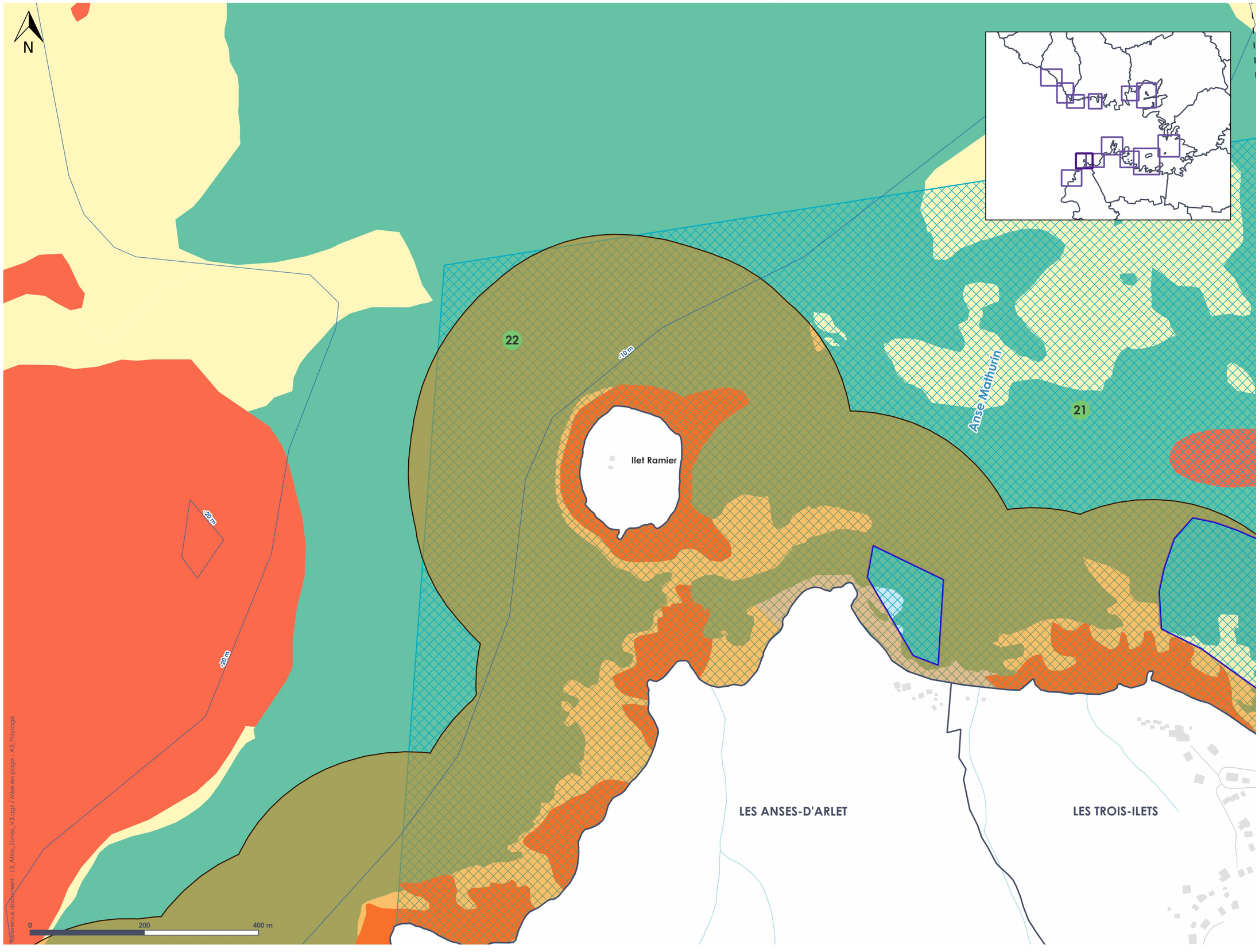


BRL Ingénierie

Source : SHOM, Observatoire de l'eau Martinique, BD_Topo
Réalisé le : 2/4/2025
Format d'impression : A3
Projection : WGS84 UTM zone 20N

Référence document : 13_Atlas_Zones_V3.aggz / Mise en page : A3_Paysage

# Etude de préfiguration pour la mise en place de ZMEL dans la Grande Baie

# Usages retenus à l'issue de la concertation
# Zone 23

CACEM
Communauté d'Agglomération du Centre de la Martinique

CONTRAT DE LA GRANDE BAIE MARTINIQUE

**Légende**

- Commune
- Tampon de 300m aux abords des communes
- Périmètre du Contrat Baie Fort de France
- Trous à cyclone
- Isobathes en m NGF
- STEP
- Zones favorables au mouillage

**Zones réglementaires de SARA**

- Reste
- Zones de restriction r1 et r2

*Réserve Genipa (tracé non officiel)*

- Zone de réserve
- Zone de protection renforcée

**Usages**

- Liaisons des navettes
- Zones côtières contaminées par la chlordécone
- Cantonnements de pêche en vigueur en 2017
- Senne
- Foret

*Zones réglementant les usages en mer en Martinique*

- Chenal
- ZIM
- ZML
- ZMO
- Zone maritime et fluviale de régulation du port de FdF
- ZML préexistante

*Services existants*

- Ports / Marinas
- Services
- Embarcadères
- Mise à l'eau
- Zone de baignade
- Zone technique

**Biocenose Benthiques**

- Communauté corallienne
- Communautés de spongiaires et gorgonaires
- Communauté mixte
- Herbier
- Communauté algale
- Communauté de fonds meubles nus
- Mangroves

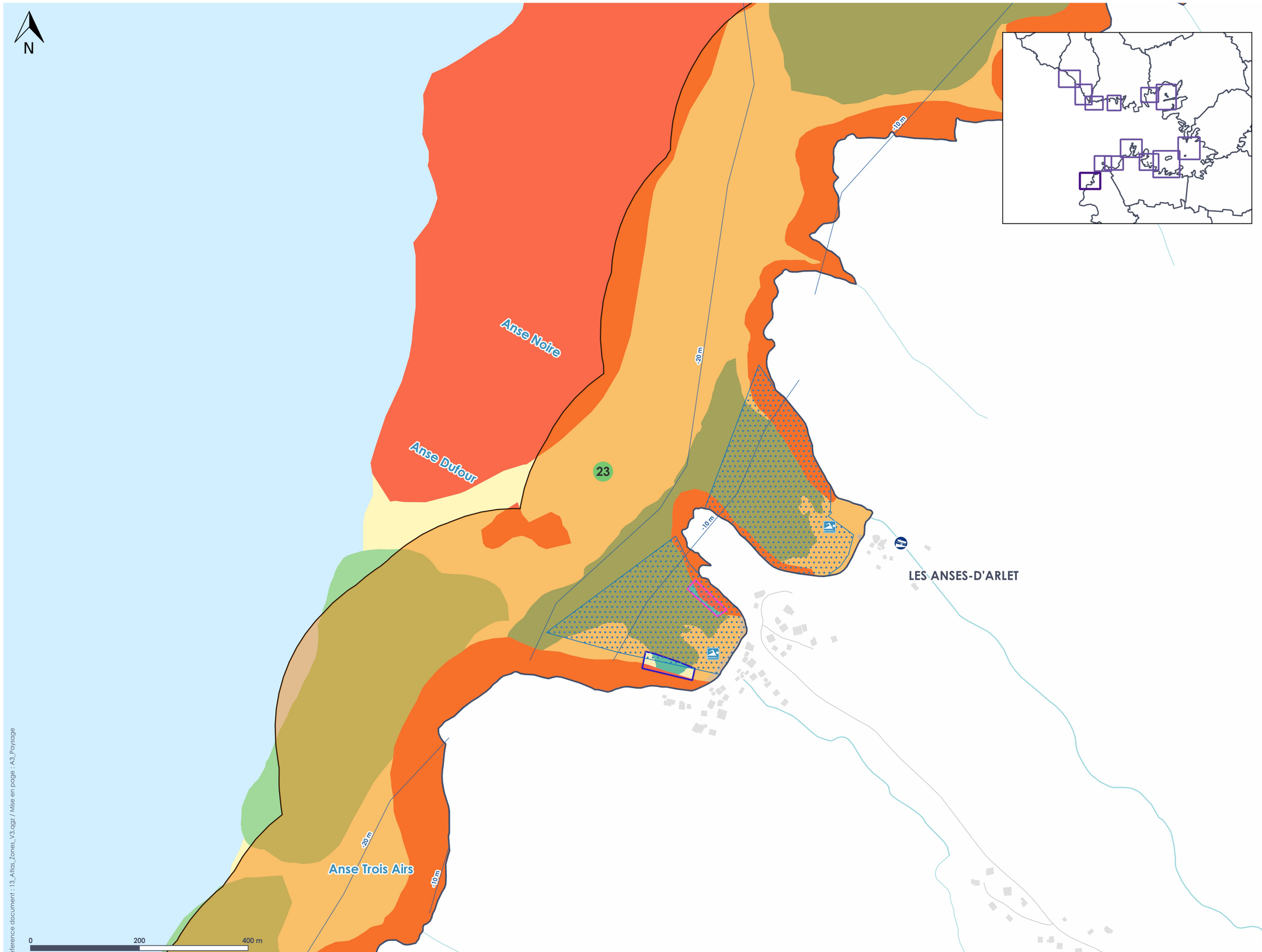


Source : SHOM, Observatoire de l'eau Martinique, BD_Topo
Réalisé le : 2/4/2025
Format d'impression : A3
Projection : WGS84 UTM zone 20N

BRL Ingénierie

Référence document : 13_Atlas_Zones_V3.qgz / Mise en page : A3_Paysage